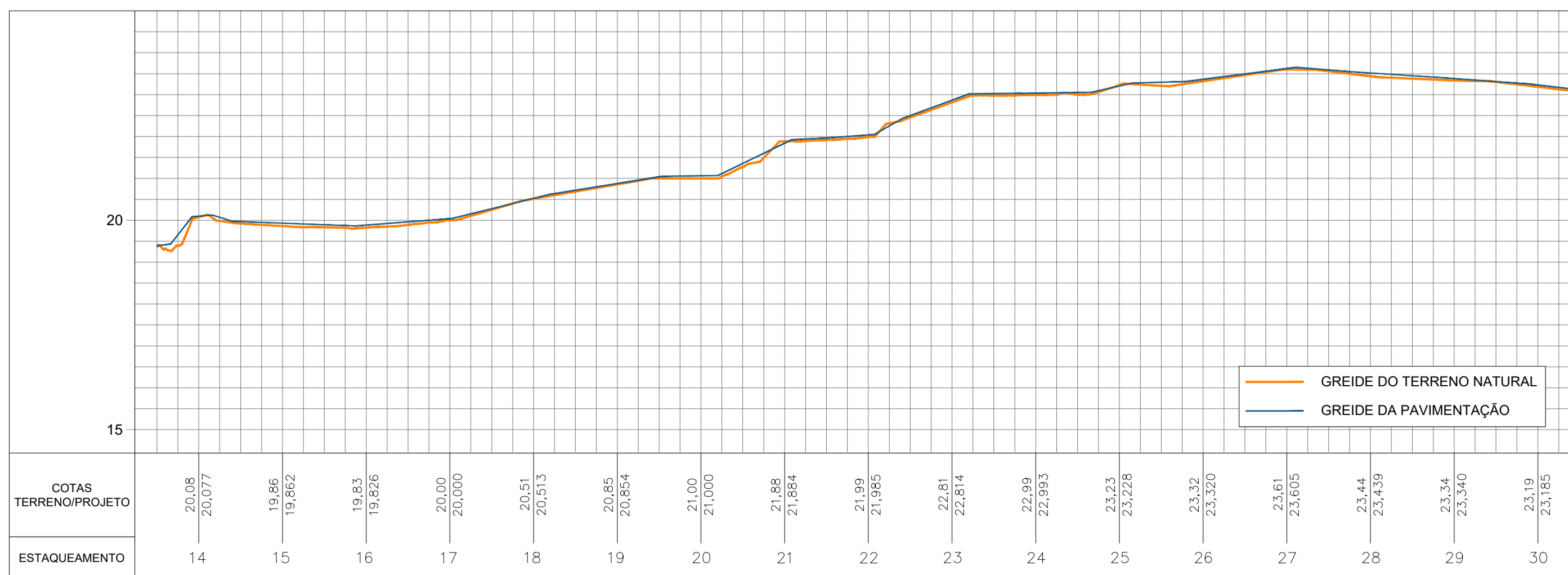
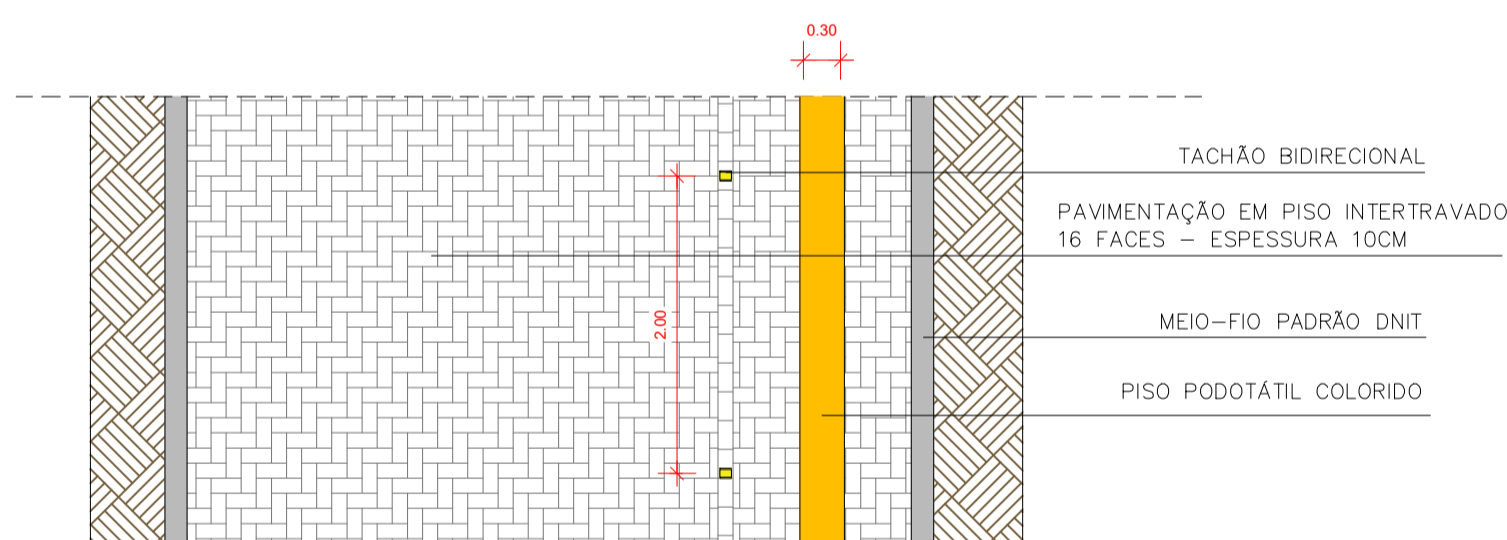
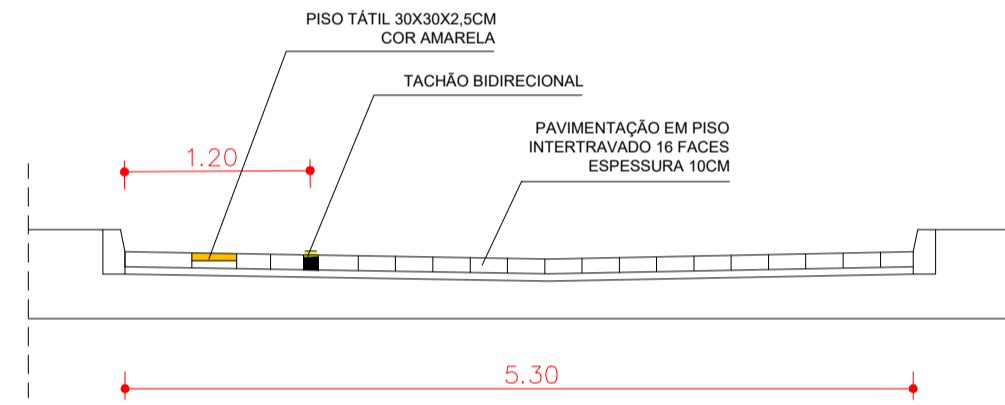
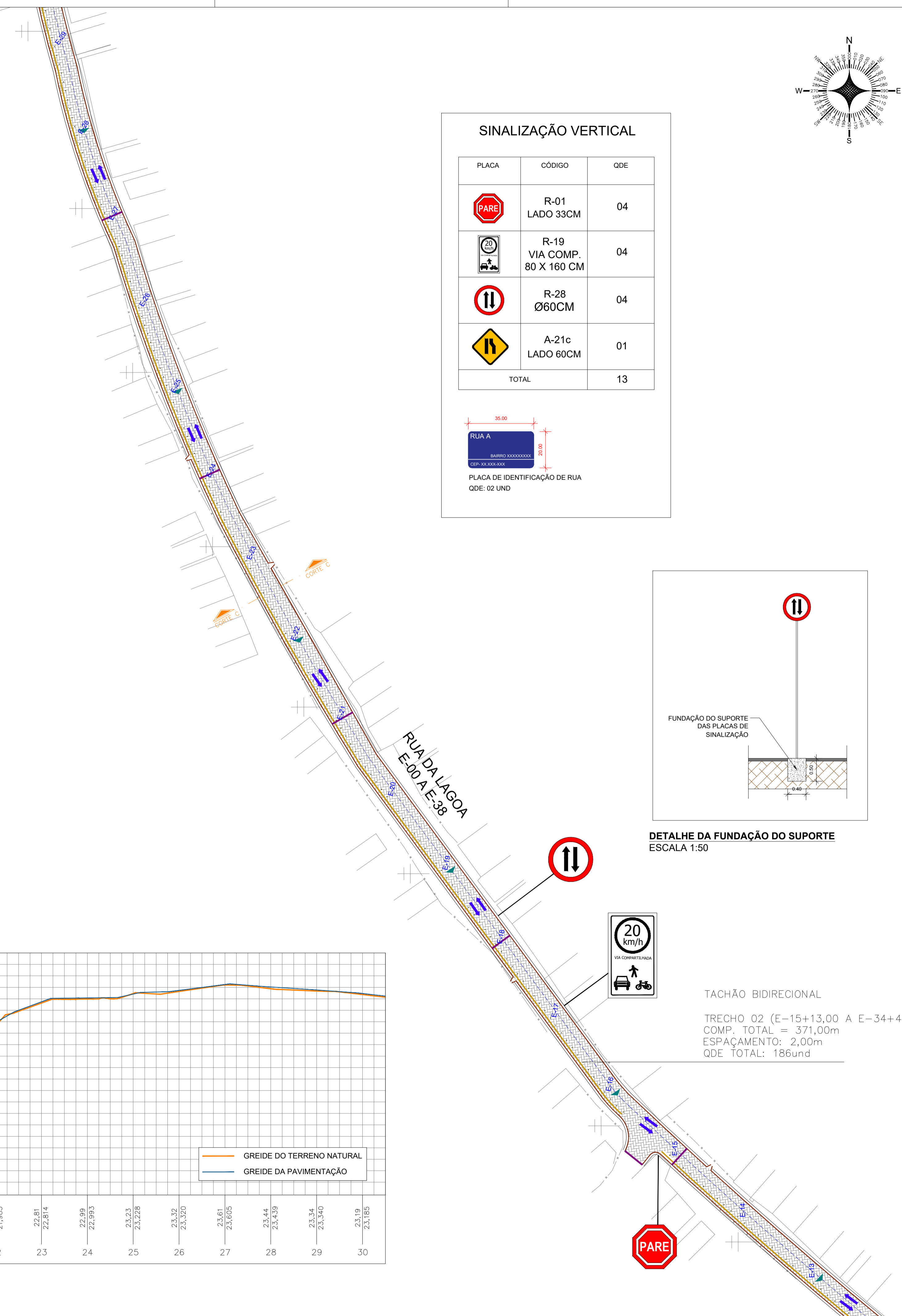


QUADRO DE VIAS RUA DA LAGOA E-00 A E-38

DESCRIÇÃO	UND	TOTAL
PAVIMENTAÇÃO EM BLOCO INTERTRAVADO	M²	3.789,59
MEIO FIO EM CONCRETO PRÉ-MOLDADO	M	1.520,00
PISO TÁTIL (30x30cm)	M	737,50
CINTA DE CONFINAMENTO	M	82,57



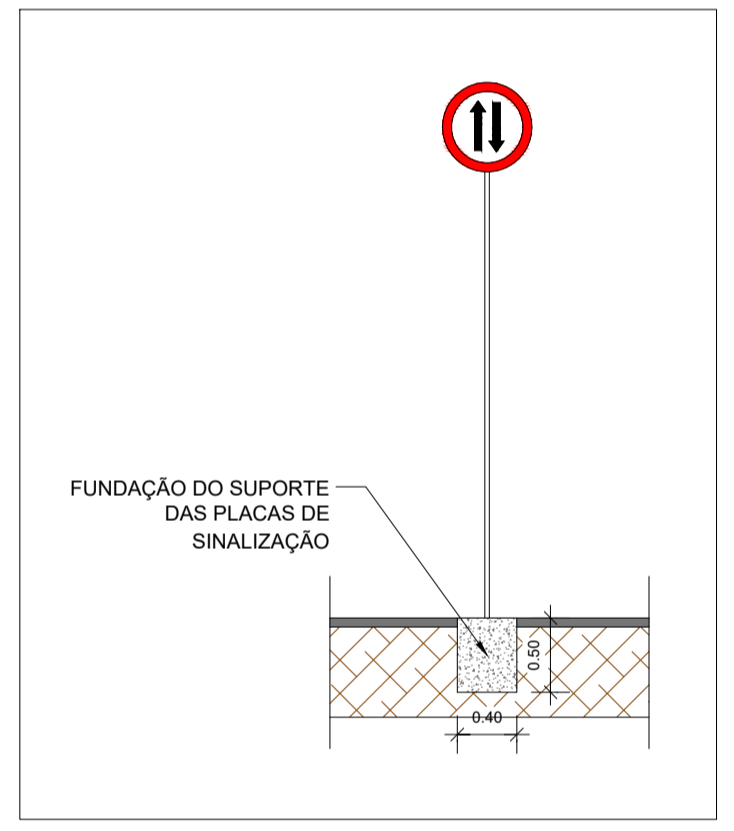
PERFIL LONGITUDINAL
ESCALA 1:1000



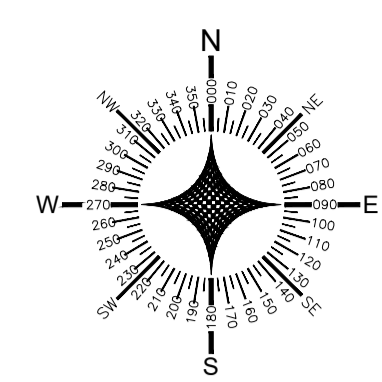
SINALIZAÇÃO VERTICAL

PLACA	CÓDIGO	QDE
	R-01 LADO 33CM	04
	R-19 VIA COMP. 80 X 160 CM	04
	R-28 Ø60CM	04
	A-21c LADO 60CM	01
TOTAL		13

PLACA DE IDENTIFICAÇÃO DE RUA
QDE: 02 UND

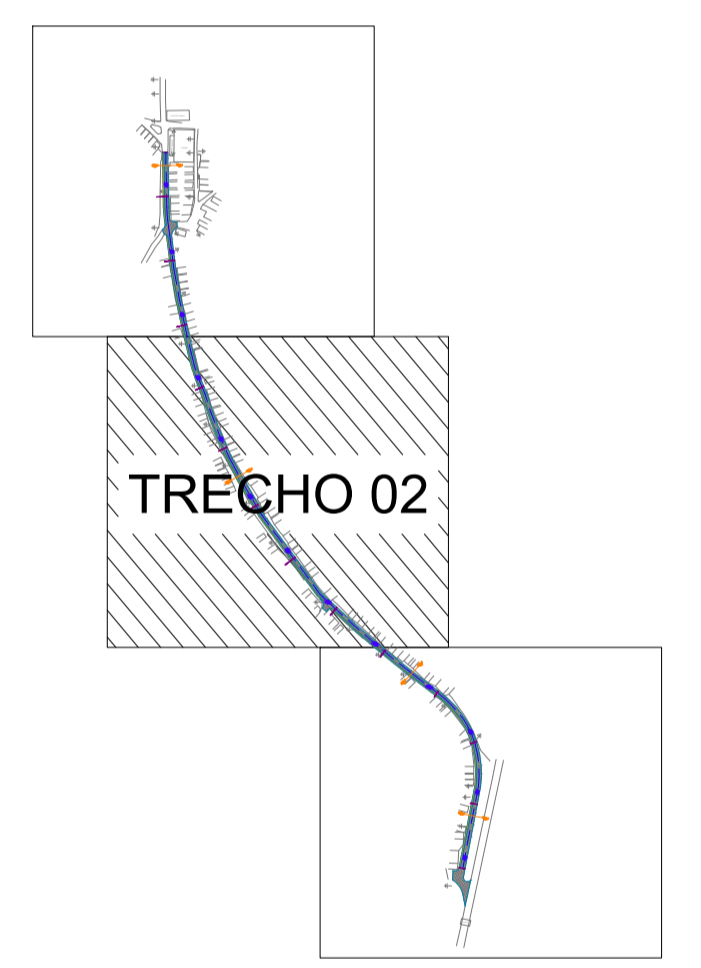
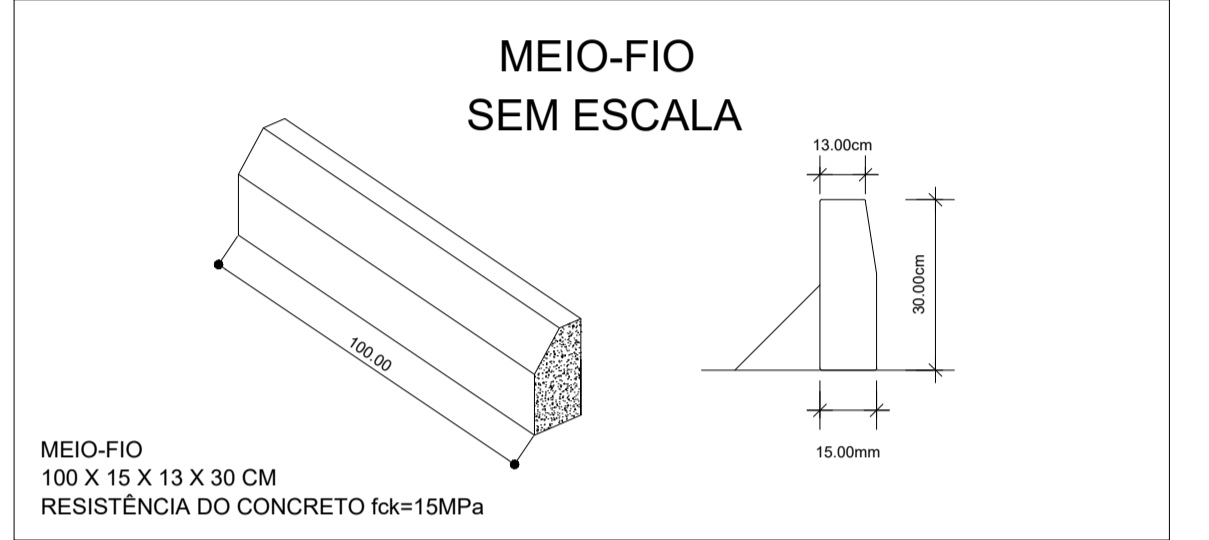


TACHÃO BIDIRECIONAL
TRECHO 02 (E-15+13,00 A E-34+4,00)
COMP. TOTAL = 371,00m
ESPAÇAMENTO: 2,00m
QDE TOTAL: 186und



LEGENDA

- PAVIMENTAÇÃO EM PISO INTERTRAVADO
- PISO TÁTIL CIMENTICIO 30X30CM
- MEIO-FIO
- CINTA DE CONFINAMENTO
- EIXO
- ESTAQUEAMENTO
- SENTIDO DE FLUXO
- SENTIDO DE ESCOAMENTO DE ÁGUAS PLUVIAIS
- EDIFICAÇÕES EXISTENTES
- CERCA



PREFEITURA MUNICIPAL DE ARATUIPE
RUA DR. JOÃO MARTINS, 01 - CENTRO - ARATUIPE - BAHIA
CNPJ Nº. 13.796.073/0001-83

PROPRIETÁRIO: PREFEITURA MUNICIPAL DE ARATUIPE
ENDEREÇO: RUA DR. JOÃO MARTINS, 01 - CENTRO
MUNICÍPIO - UF: ARATUIPE - BA

Gabriel Espinho Andrade
Engenheiro Civil
CREA-BA 051865452-4

RESP. TÉCNICO: GABRIEL C. ANDRADE CREA 051865452-4

PAVIMENTAÇÃO EM PISO INTERTRAVADO NA RUA DA LAGOA (CIDADE PALHA), NO MUNICÍPIO DE ARATUIPE/BA
SINALIZAÇÃO VERTICAL

PROJETO DE SINALIZAÇÃO VERTICAL PARTE 02 DE 03	SIN
REVISÃO R-00	ESCALA 1:500 DATA EMISSÃO NOV/2021
	PRANCHA 02/03