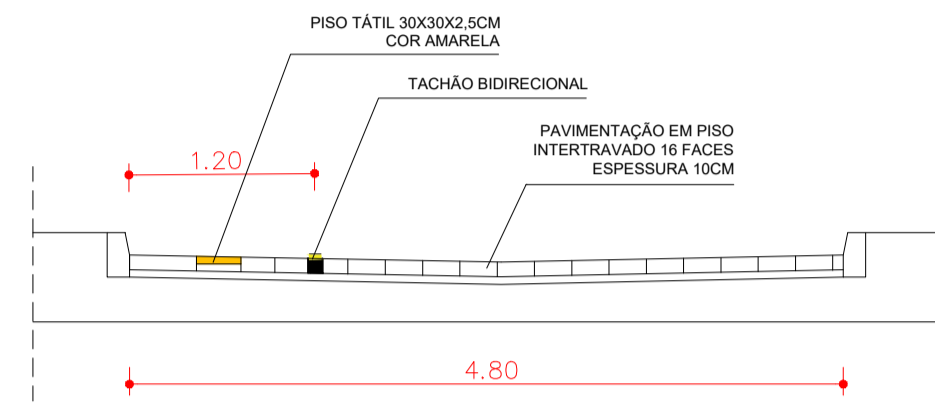
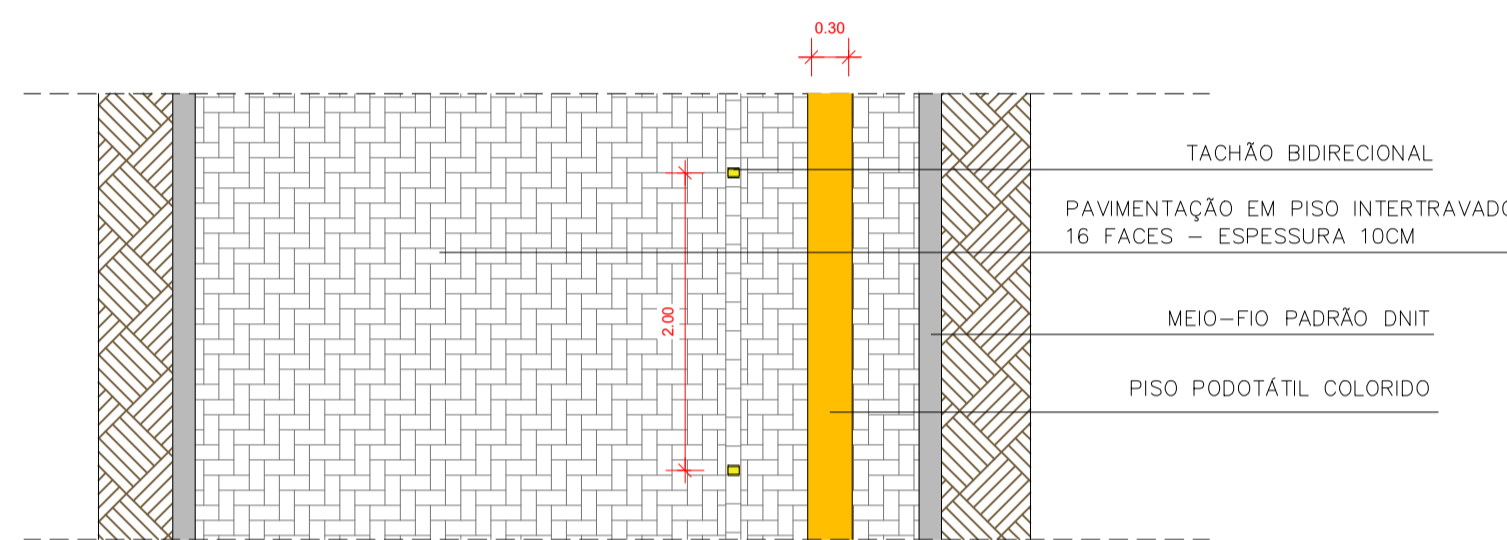


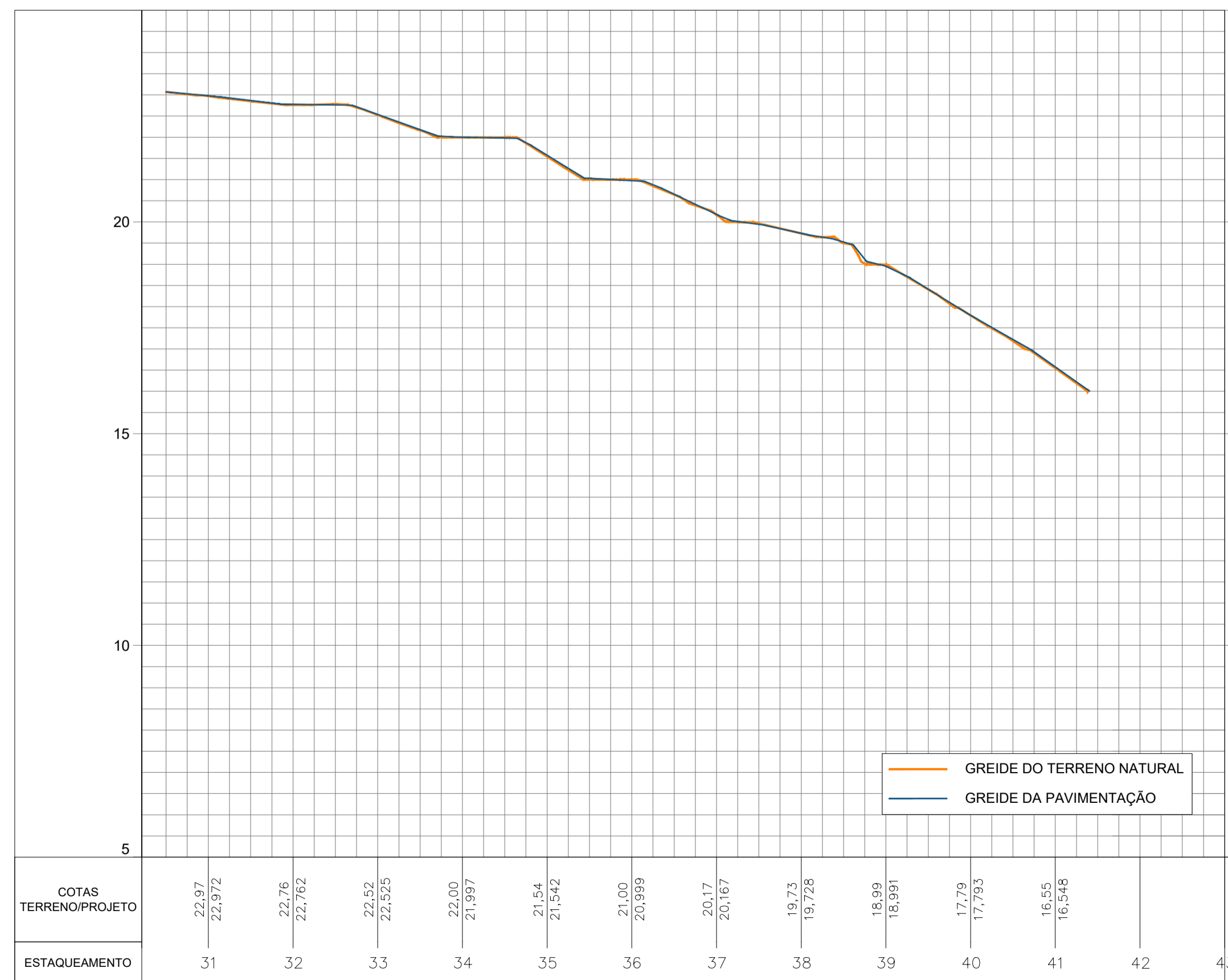
QUADRO DE VIAS RUA DA LAGOA E-00 A E-38		
DESCRIÇÃO	UND	TOTAL
PAVIMENTAÇÃO EM BLOCO INTERTRAVADO	M²	3.789,59
MEIO FIO EM CONCRETO PRÉ-MOLDADO	M	1.520,00
PISO TÁTIL (30x30cm)	M	737,50
CINTA DE CONFINAMENTO	M	82,57



CORTE D-D
ESCALA 1:50



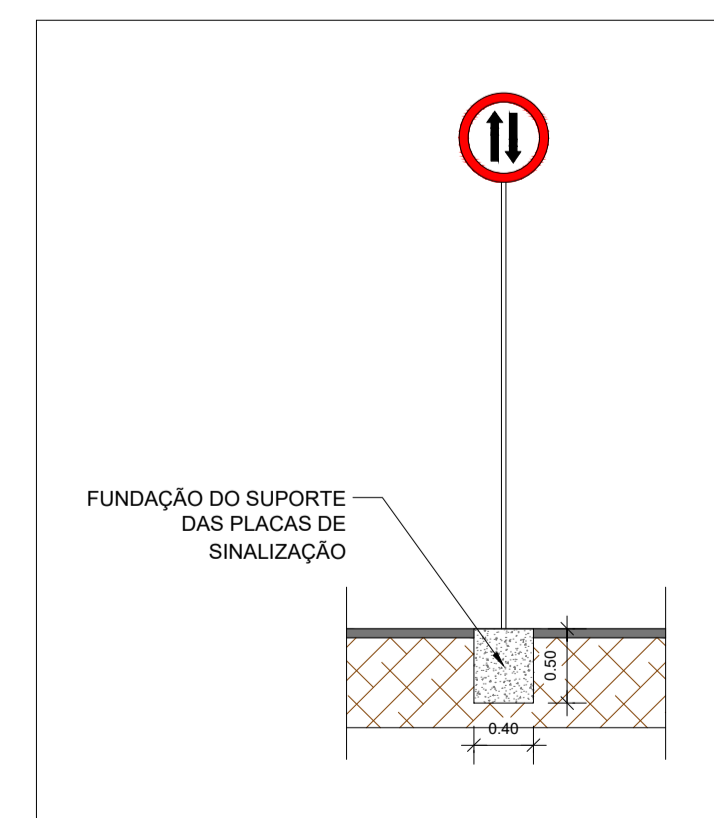
DIAGRAMAÇÃO DE PISO (INTERTRAVADO)
ESCALA 1:50



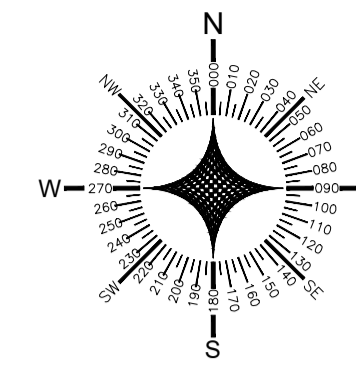
PERFIL LONGITUDINAL
ESCALA 1:1000

SINALIZAÇÃO VERTICAL

PLACA	CÓDIGO	QDE
	R-01 LADO 33CM	04
	R-19 VIA COMP. 80 X 160 CM	04
	R-28 Ø60CM	04
	A-21c LADO 60CM	01
TOTAL		13



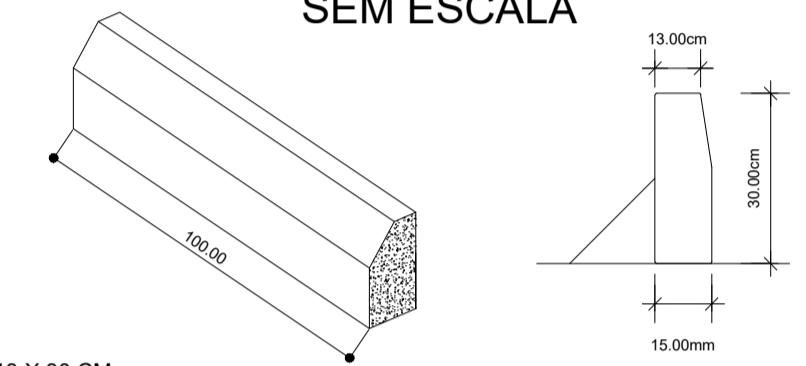
DETALHE DA FUNDAÇÃO DO SUPORTE
ESCALA 1:50



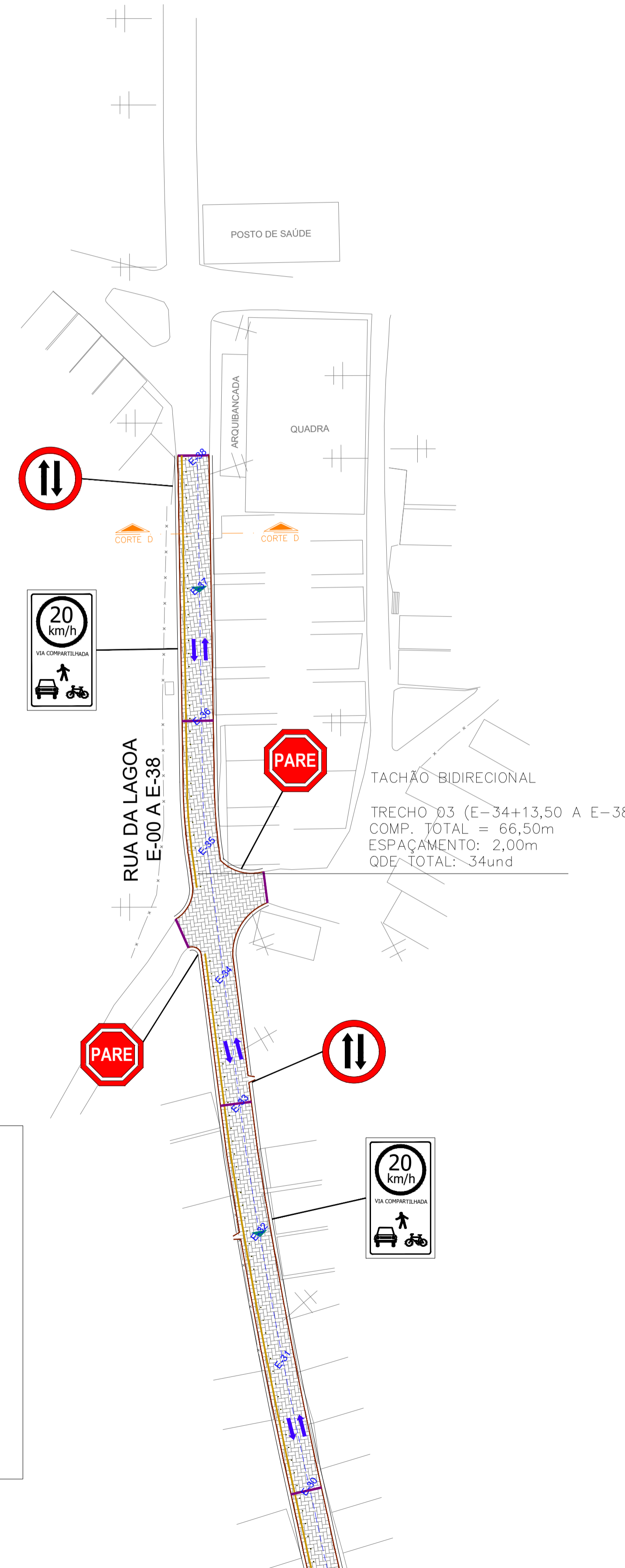
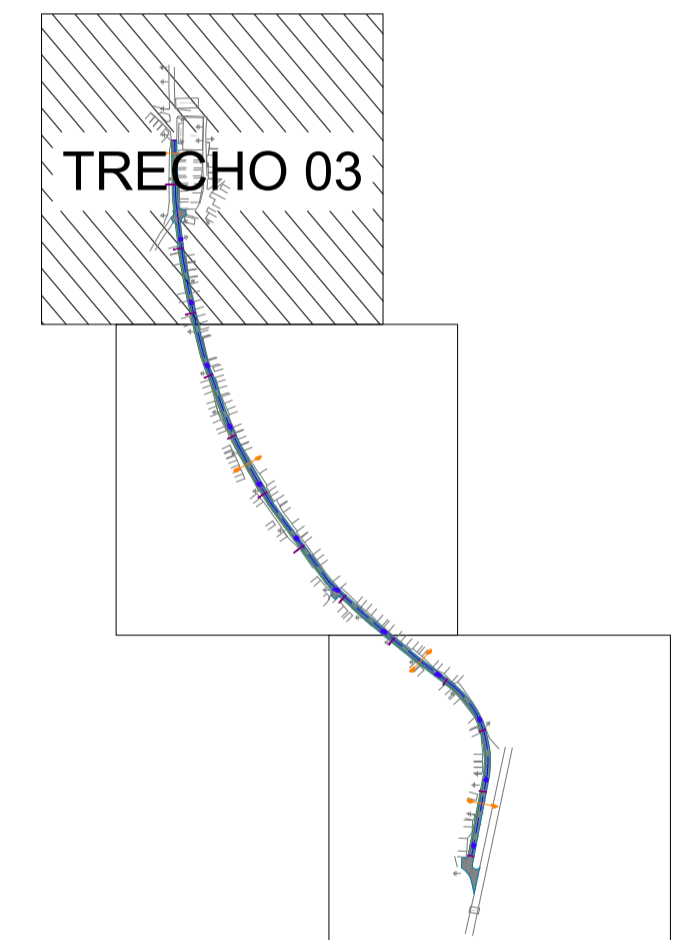
LEGENDA

- PAVIMENTAÇÃO EM PISO INTERTRAVADO
- PISO TÁTIL CIMENTÍCIO 30X30CM
- MEIO-FIO
- CINTA DE CONFINAMENTO
- EIXO
- ESTAQUEAMENTO
- SENTIDO DE FLUXO
- SENTIDO DE ESCOAMENTO DE ÁGUAS PLUVIAIS
- EDIFICAÇÕES EXISTENTES
- CERCA

MEIO-FIO SEM ESCALA



MEIO-FIO
100 X 15 X 13 X 30 CM
RESISTÊNCIA DO CONCRETO fck=15MPa



TRECHO 03 (E-34+13,50 A E-38)
COMP. TOTAL = 66,50m
ESPAÇAMENTO: 2,00m
QDE TOTAL: 34und



PREFEITURA MUNICIPAL DE ARATUÍPE
RUA DR. JOÃO MARTINS, 01 - CENTRO - ARATUÍPE - BAHIA
CNPJ Nº. 13.796.073/0001-83

PROPRIETÁRIO: PREFEITURA MUNICIPAL DE ARATUÍPE

ENDEREÇO: RUA DR. JOÃO MARTINS, 01 - CENTRO

MUNICÍPIO - UF: ARATUÍPE - BA

Gabriel Edinho Andrade
Engenheiro Civil
CREA-BA 051865452-4

RESP. TÉCNICO: GABRIEL C. ANDRADE CREA 051865452-4

PAVIMENTAÇÃO EM PISO INTERTRAVADO NA RUA DA LAGOA (CIDADE PALHA), NO MUNICÍPIO DE ARATUÍPE/BA
SINALIZAÇÃO VERTICAL

PROJETO DE SINALIZAÇÃO VERTICAL
PARTE 03 DE 03

SIN

REVISÃO
R-00

ESCALA
1:500
DATA EMISSÃO
NOV/2021

PRANCHA
03/03