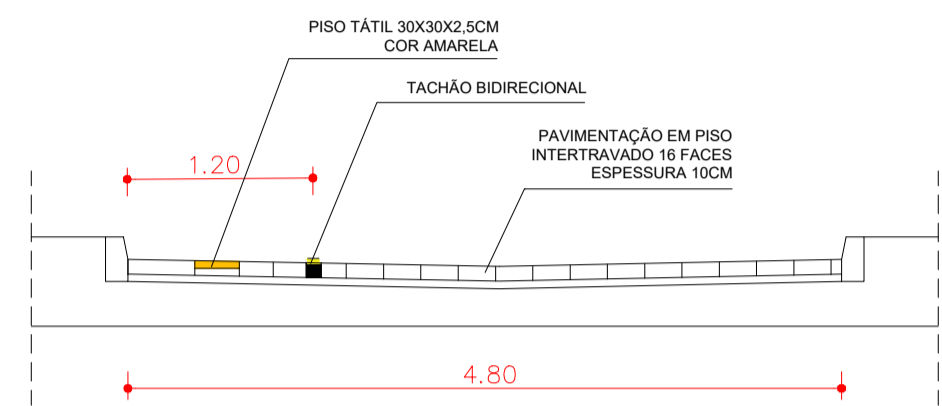
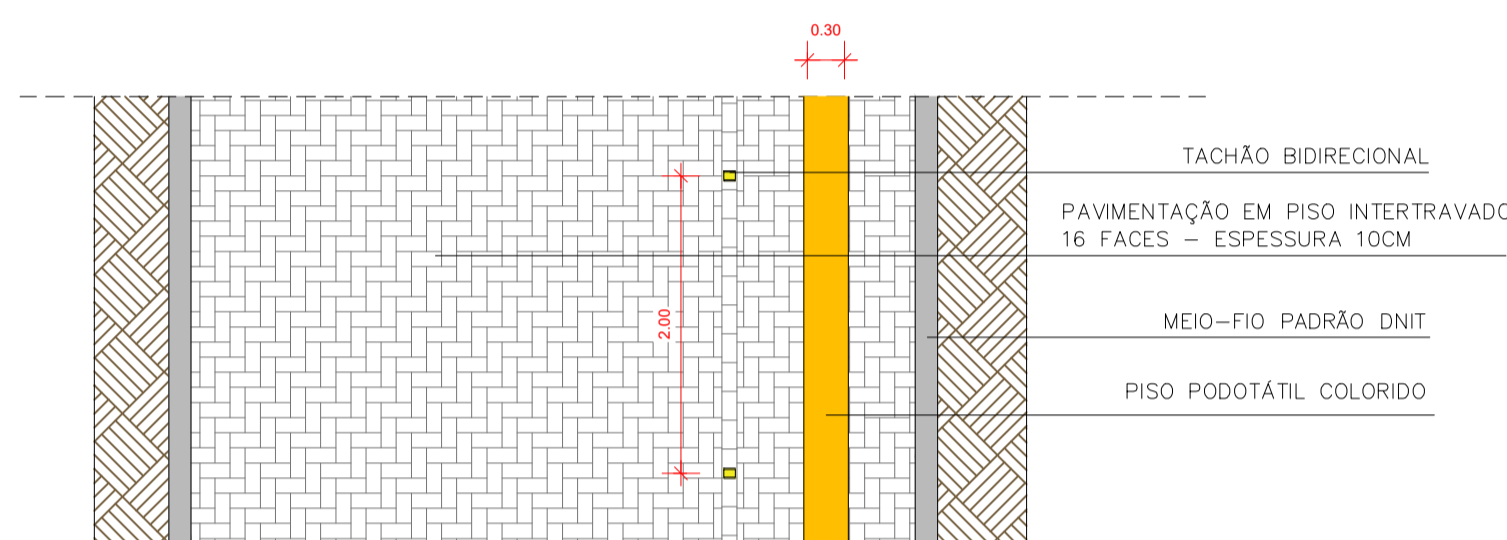


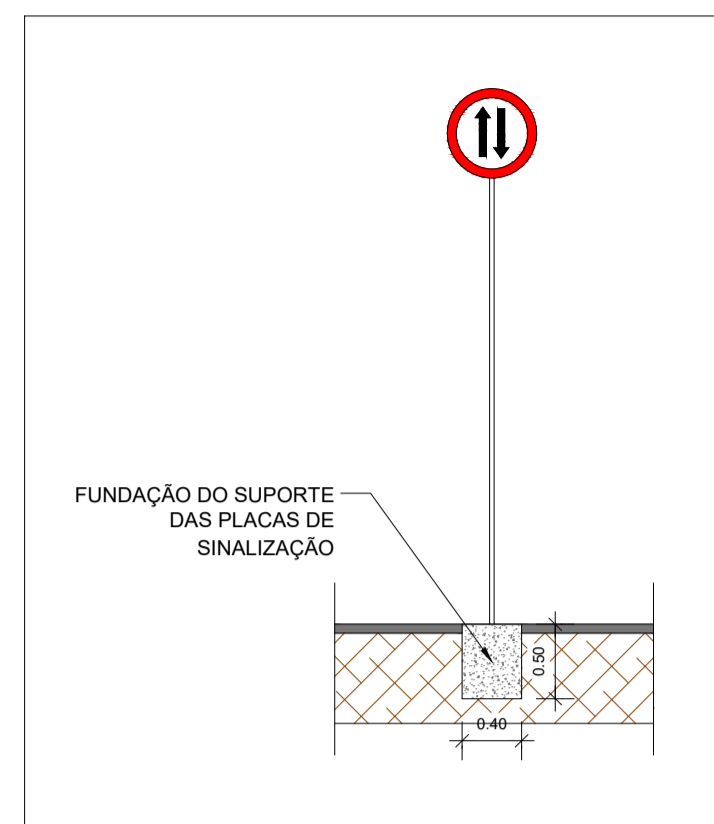
**CORTE A-A**  
ESCALA 1:50



**CORTE B-B**  
ESCALA 1:50



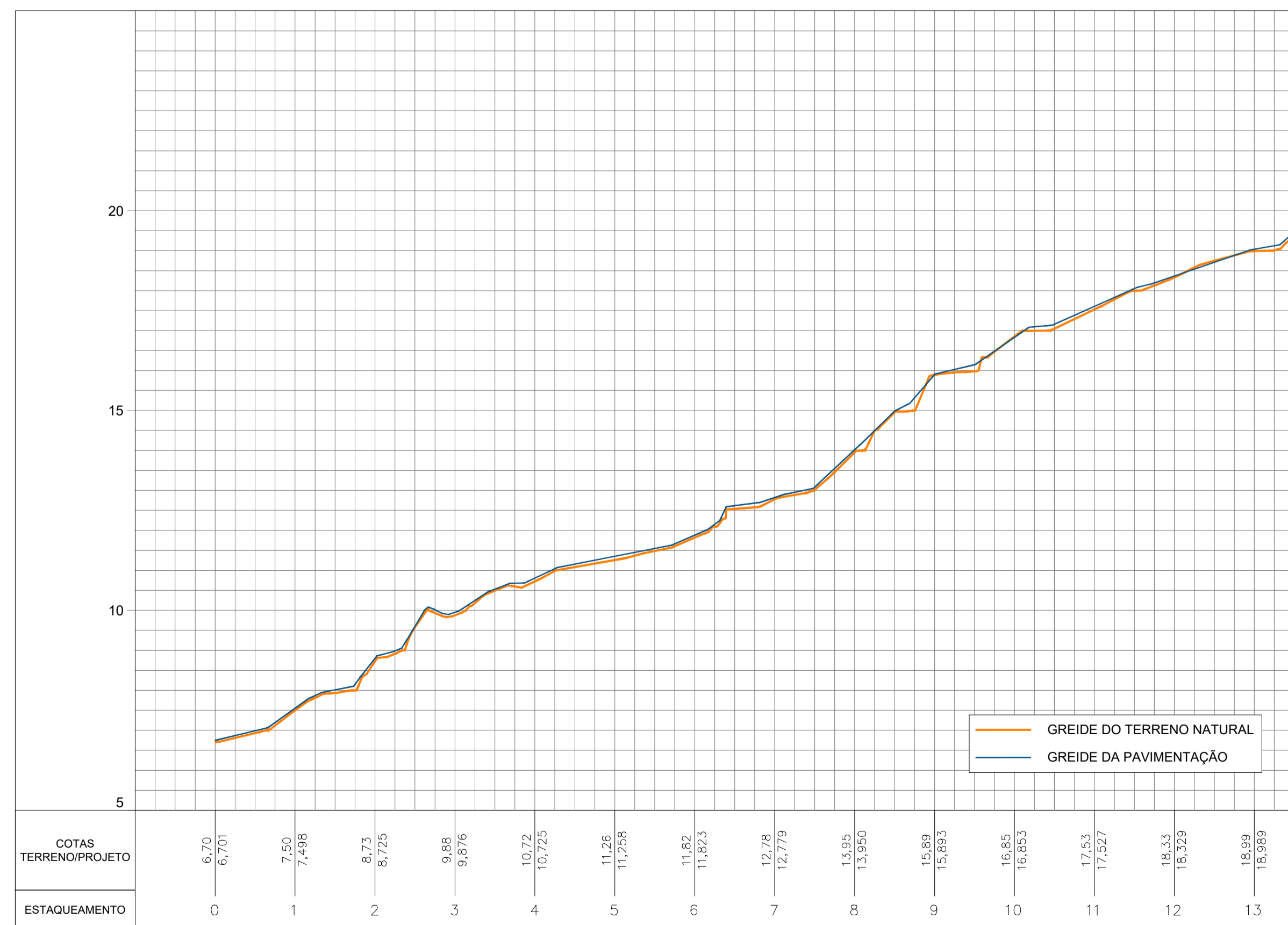
**DIAGRAMAÇÃO DE PISO (INTERTRAVADO)**  
ESCALA 1:50



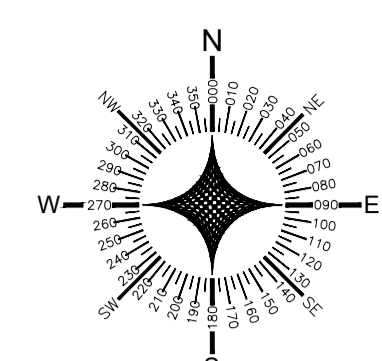
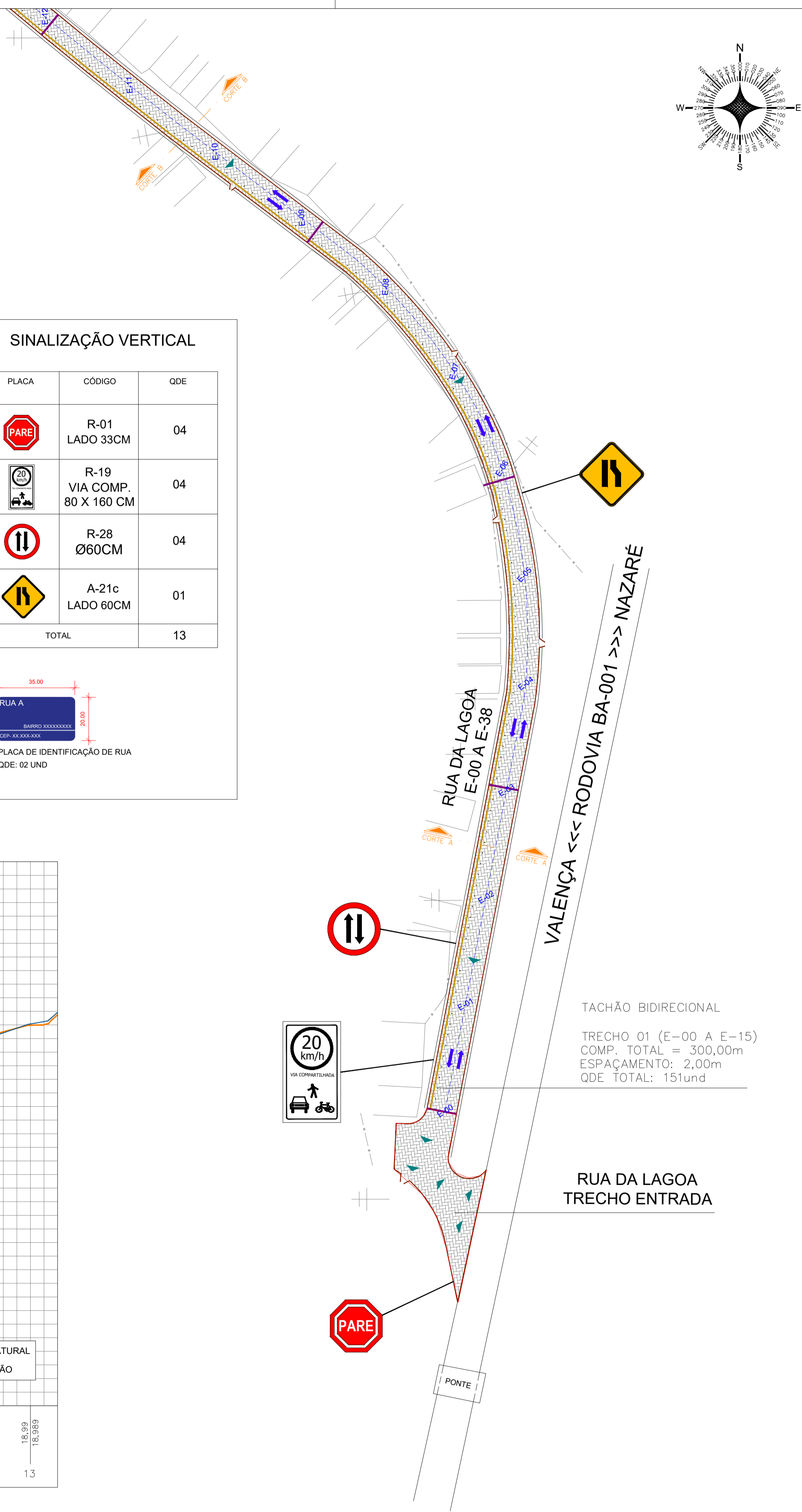
**DETALHE DA FUNDAÇÃO DO SUPORTE**  
ESCALA 1:50

**SINALIZAÇÃO VERTICAL**

PLACA	CÓDIGO	QDE
	R-01 LADO 33CM	04
	R-19 VIA COMP. 80 X 160 CM	04
	R-28 Ø60CM	04
	A-21c LADO 60CM	01
<b>TOTAL</b>		<b>13</b>

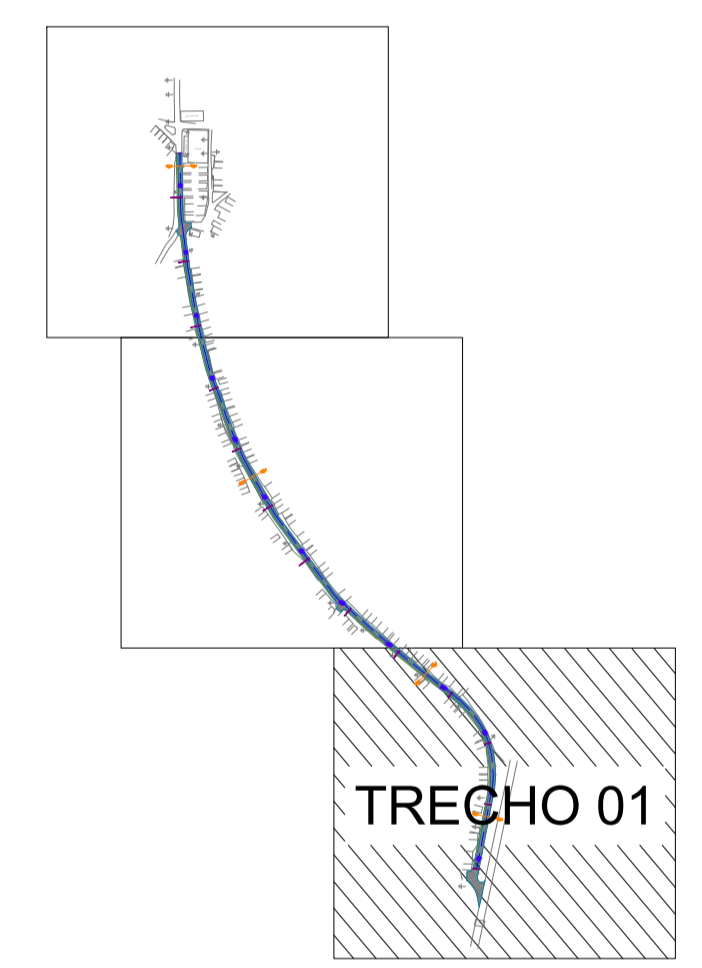
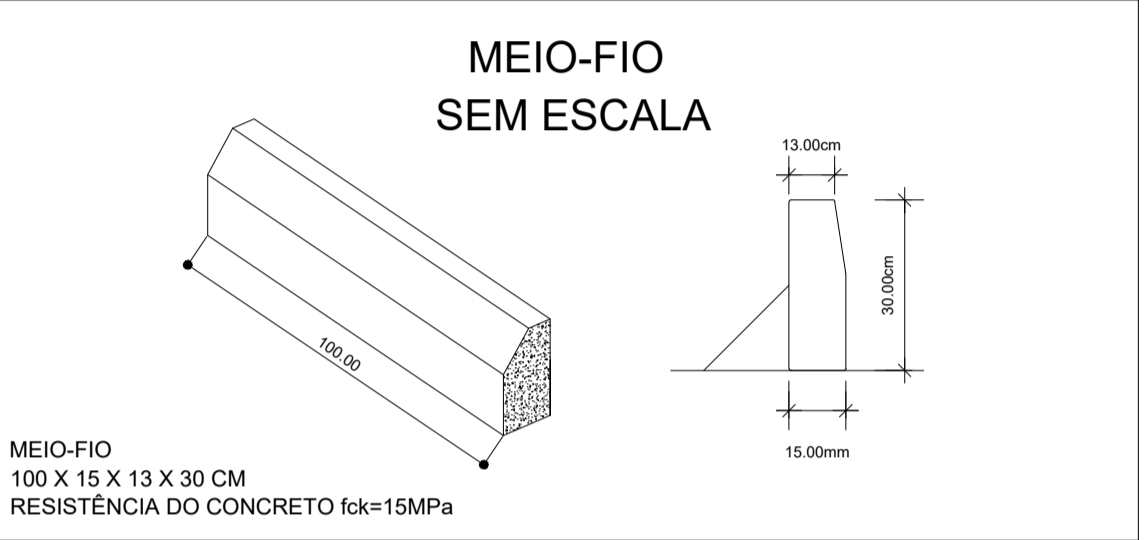


**PERFIL LONGITUDINAL**  
ESCALA 1:1000



**LEGENDA**

- PAVIMENTAÇÃO EM PISO INTERTRAVADO
- PISO TÁTIL CIMENTICIO 30X30CM
- MEIO-FIO
- CINTA DE CONFINAMENTO
- EIXO
- ESTAQUEAMENTO
- SENTIDO DE FLUXO
- SENTIDO DE ESCOAMENTO DE ÁGUAS PLUVIAIS
- EDIFICAÇÕES EXISTENTES
- CERCA



TACHÃO BIDIRECIONAL  
TRECHO 01 (E-00 A E-15)  
COMP. TOTAL = 300,00m  
ESPAÇAMENTO: 2,00m  
QDE TOTAL: 151und

RUA DA LAGOA  
TRECHO ENTRADA

**PREFEITURA MUNICIPAL DE ARATUÍPE**  
RUA DR. JOÃO MARTINS, 01 - CENTRO - ARATUÍPE - BAHIA  
CNPJ Nº. 13.796.073/0001-83

PROPRIETÁRIO: PREFEITURA MUNICIPAL DE ARATUÍPE  
ENDEREÇO: RUA DR. JOÃO MARTINS, 01 - CENTRO  
MUNICÍPIO - UF: ARATUÍPE - BA

**Gabriel Coelho Andrade**  
Engenheiro Civil  
CREA-BA 051865452-4

RESP. TÉCNICO: GABRIEL C. ANDRADE      CREA 051865452-4

PAVIMENTAÇÃO EM PISO INTERTRAVADO NA RUA DA LAGOA (CIDADE PALHA), NO MUNICÍPIO DE ARATUÍPE/BA  
**SINALIZAÇÃO VERTICAL**

PROJETO DE SINALIZAÇÃO VERTICAL  
PARTE 01 DE 03

REVISÃO: R-00      ESCALA: 1:500      PRANCHA: 01/03  
DATA EMISSÃO: NOV/2021